

## Ruta 1 Laguna de Gallocanta

- Esta ruta tiene origen y destino en Tornos. Distancia del recorrido principal de 59,3 km.
- Existen tres atajos, el primero acorta el primer tercio de la ruta los dos últimos acortan la última parte del recorrido.
- Existen cinco recorridos opcionales en Tornos y en Berruoco.

## Ruta 2 Sierra Menera

- Esta ruta tiene origen y destino en Ojos Negros, en el extremo suroeste de nuestra comarca.
- Distancia del recorrido principal de 50,7 km.
- Existen dos atajos que acortan el recorrido principal, y combinándolos se convierten en una ruta familiar de poca dificultad.
- Existe una variante que se adentra por las minas de Sierra Menera.

## Ruta 3 Sierra de Lidón

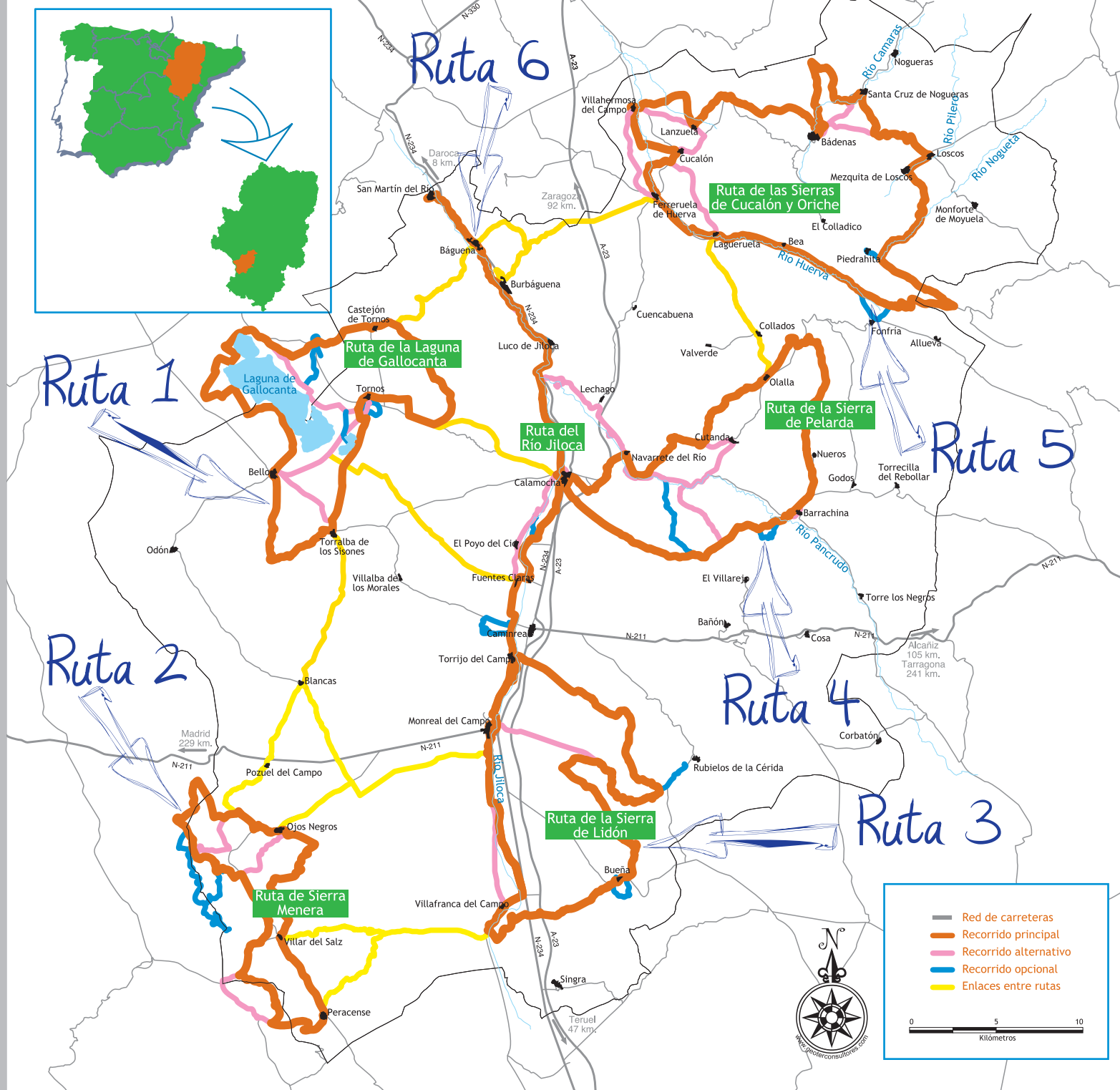
- Esta ruta tiene origen y destino en Monreal del Campo, cabecera de la Comarca del Jiloca.
- Distancia del recorrido principal de 62,18 km.
- Existen un atajo que evita el último tercio del recorrido.
- Existen tres recorridos opcionales que incrementan el kilometraje de la ruta, dos en Bueña y uno que permite visitar las trincheras de la Guerra Civil en Rubielos de la Cérica.

## Ruta 4 Sierra de Pelarda

- Esta ruta tiene origen y destino en Calamocha, cabecera de la Comarca del Jiloca.
- Distancia del recorrido principal de 51,9 km.
- Existe un atajo que evita la parte más dura del recorrido.
- Existen varias alternativas que permiten modificar la ruta y varían la dureza y distancia de la misma.

## Ruta 6 Río Jiloca

- Esta ruta tiene origen y destino en Calamocha, cabecera de la Comarca del Jiloca.
- Distancia del recorrido principal de 51,9 km.
- Existe un atajo que evita la parte más dura del recorrido.
- Existen varias alternativas que permiten modificar la ruta y varían la dureza y distancia de la misma.



# RUTA 5

## Sierras de Cucalón y Oriche

### LA RUTA EN DETALLE

#### VILLAHERMOSA DEL CAMPO

Partimos de Villahermosa del Campo municipio situado a pocos kilómetros de la autovía A-23 y junto a la ribera del río Huerva en pleno Campo de Romanos.

Destaca un hermoso puente románico de los s. XI- XIII de gran interés.



Puente románico en Villahermosa

#### LANZUELA

Al llegar a Lanzuela destaca la iglesia parroquial de San Julián y la ermita de Santa Bárbara, ambos edificios barrocos del s. XVIII, además del ayuntamiento que conserva la lonja trinquete.

Su patrimonio natural no desmerece, pues Lanzuela se sitúa en la Sierra de Oriche y Cucalón, a orillas del río y el entorno será admirado por los amantes de la naturaleza.



Entorno de Lanzuela

#### BÁDENAS

Bádenas se sitúa cerca del río Cámaras y entre las sierras de Herrera, Oriche y Cucalón.

#### SANTA CRUZ DE NOGUERAS


A orillas del río Cámaras y rodeado de bosques de carrascas.

Destacan su iglesia parroquial y la ermita de San Bartolomé, edificios barrocos de los s. XVII y XVIII, también, una nevera construida en pizarra y un peirón, además del conjunto de la fuente y el lavadero.

Recientemente se ha abierto el Museo de los Mares Paleozoicos. Tiene como objetivo divulgar el patrimonio geológico y natural a partir de la exposición permanente "La vida en los mares paleozoicos" en la que se ilustran los principales grupos de fósiles presentes en las rocas de esa parte de la sierra de Cucalón.

#### LOSCOS

A la entrada de Loscos encontramos la ermita de San Roque, una construcción barroca con gran decoración en su interior. A su lado, un conjunto de fuente y lavadero de gran importancia arquitectónica.



Loscos

La ermita de San Miguel guarda una interesante pila bautismal, y la de Santa Águeda se asienta en un antiguo poblado ibérico en el que se han encontrado numerosos restos cerámicos.

La iglesia parroquial de San Andrés y el ayuntamiento que conserva la lonja-trinquete es el resto del patrimonio artístico que nos ofrece Loscos, un patrimonio que junto al natural (en Loscos se inicia la Ruta del río Nogueta), con fósiles, piedras volcánicas, valles y una fabulosa fauna y flora, hacen de este municipio una visita obligada para el ciclista.

#### MEZQUITA DE LOSCOS

En Mezquita de Loscos podemos disfrutar de la arquitectura tradicional de la zona. Desde la ermita de San Jorge tendremos una vista privilegiada de la Modorra, la Sierra de Herrera o el Cerro del Castillo.

#### PIEDRAHITA

Hasta Piedrahita por el valle del río Nogueta podemos admirar los distintos ecosistemas que componen el paisaje del valle. Destacan en esta ruta extensos encinares de gran valor.

Podemos llegar al pueblo de Piedrahita haciendo una variante del recorrido

principal, es uno de los ejemplos de despoblación de estas zonas. Restos de la antigua iglesia y las casas que desde la Guerra Civil han quedado poco a poco abandonadas, en un entorno de gran belleza natural.



Puerto de Fonfría

Iniciamos el recorrido por carretera, encaramos el puerto de Rudilla, para descender hacia las cercanías de Fonfría, también visitable si hacemos una variante.

#### FONFRÍA

La iglesia parroquial de San Miguel Arcángel guarda uno de los conjuntos rococós mejor conservados de Aragón, destacando el púlpito por su originalidad. El ayuntamiento conserva en su planta baja el trinquete, uno de los mejores de la Comarca.

Fonfría hace honor a su nombre: tierra alta, fresca y abundante en manantiales.

Siguiendo la carretera hacia Bea llegamos a la ermita de la Virgen de la Silla.

#### BEA

Bea se rodea de carrascas y rebollos. Al pie de la sierra de Cucalón y en la orilla del río Huerva, son numerosas las fuentes que encontramos en este municipio.

Destaca la iglesia parroquial de San Bartolomé, un edificio barroco que conserva bellos retablos de los s. XVII y XVIII.

#### LAGUERUELA

Destacan los peirones del Vía Crucis que escalan la ladera de la ermita del Santo Sepulcro, un bello edificio barroco del s. XVIII. A su lado, los restos del castillo se localizan sobre un antiguo asentamiento ibérico, un castillo de gran importancia estratégica situado en el lugar donde el río Huerva penetra en el Campo de Romanos.



Lagueruela

La iglesia parroquial de San Pedro alberga un bello conjunto de retablos.

Desde este punto tenemos que valorar nuestras fuerzas, tenemos la opción de acortar hacia Cucalón.

#### FERRERUELA DE HUERVA

Enclavado en una pequeña vega entre la que sobresale la hermosa torre de la iglesia parroquial de la Asunción, una construcción barroca de influencia mudéjar.

Desde aquí también tenemos la opción de acortar hasta Villahermosa.



Ferreruela de Huerva

#### CUCALÓN

Localidad cuya iglesia parroquial de Santiago tuvo que ser remodelada casi en su totalidad tras la Guerra Civil. Todavía se pueden ver restos del desastre en la torre de la iglesia, de carácter fortificado y a la que le falta parte de la misma.



Torre de Cucalón

En las afueras de la población destaca la ermita de Santa Ana, un hermoso edificio barroco de grandes volúmenes y con bellos retablos dieciochescos, además del puente de San Lorenzo.

De Cucalón a Villahermosa directamente o visitando otra vez Lanzuela, finalizamos esta ruta.

Melchor Luzón, 6 - 44200 Calamocha (Teruel)  
Teléfono 978 730 637  
www.jiloca.es

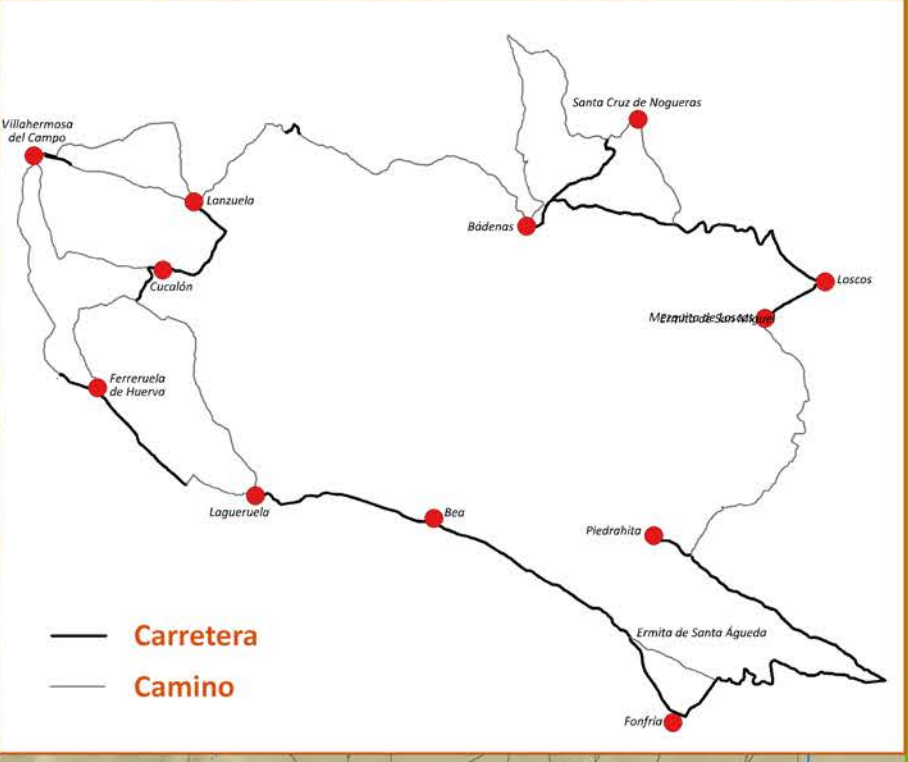
LOS TRACKS DE LAS RUTAS  
ESTÁN A SU DISPOSICIÓN EN LA WEB  
[www.turismojiloca.es](http://www.turismojiloca.es)

## RUTAS BIEN Comarca del Jiloca

### RUTA 5 Sierras de Cucalón y Oriche

Villahermosa del Campo	Piedrahita
Lanzuela	Fonfría
Bádenas	Bea
Santa Cruz de Nogueras	Lagueruela
Loscos	Ferreruela de Huerva
Mezquita de Loscos	Cucalón





**SIGNOS CONVENCIONALES**

- Autovía y Carretera Nacional
- Red Regional
- Red Comarcal
- Red Local
- Otras carreteras
- Caminos
- Ferrocarril
- Recorrido principal
- Recorrido opcional
- Recorrido alternativo
- Enlace con otras rutas
- Puntos informativos
- Vista o panorámica
- Punto con peligro
- Puntos del recorrido

**RUTA DE LAS SIERRAS DE CUCALÓN Y DE ORICHE**

1. Villahermosa del Campo.....	0,00 km.
2. Cruce con Alternativa F.....	0,37 km.
3. Lanzuela y cruce con Alternativa F.....	4,83 km.
4. Bádenas y cruce con Alternativa G y H.....	5,20 km.
5. Cruce con Alternativa H.....	15,21 km.
6. Santa Cruz de Nogueras.....	24,28 km.
7. Cruce con Alternativa G.....	25,39 km.
8. Loscos.....	28,01 km.
9. Mezquita de Loscos.....	32,68 km.
10. Cruce con Opcional A.....	34,22 km.
11. Cruce con Opcional B.....	41,65 km.
12. Cruce con Opcional B.....	51,84 km.
13. Cruce con Opcional C.....	54,02 km.
14. Bea.....	54,23 km.
15. Lagueruela y cruce con Alternativa D.....	59,15 km.
16. Ferreruela de Huerva.....	63,24 km.
17. Cruce con Alternativa D.....	68,08 km.
18. Cruce con Alternativa F.....	71,49 km.
19. Cruce con Alternativa E.....	76,71 km.

Ruta principal. Sierra de Cucalón.....77,22 km.  
 Ruta opcional A. Piedrahita.....1,05 km.  
 Ruta opcional B. Fonfría.....3,27 km.  
 Ruta opcional C. Nuestra Señora de la Silla.....0,32 km.  
 Ruta alternativa D. Lagueruela-Cucalón.....5,65 km.  
 Ruta alternativa E. Ferreruela de Huerva-Villahermosa del Campo...6,11 km.  
 Ruta alternativa F. Villahermosa del Campo-Cucalón.....6,60 km.  
 Ruta alternativa G. Atajo desde Bádenas.....3,71 km.  
 Ruta alternativa H. Bádenas-Mina de Santa Cruz de Nogueras.....2,23 km.

0 1 2 Kilómetros

Queda rigurosamente prohibida, sin la autorización escrita de los autores, bajo las sanciones establecidas en la ley, la reproducción total o parcial de esta obra por cualquier medio o procedimiento, comprendidos la reprografía y el tratamiento informático. Todos los derechos reservados.

Diseño cartográfico: www.geotecnicos.com

