

Ruta 1 Laguna de Gallocanta

- Esta ruta tiene origen y destino en Tornos. Distancia del recorrido principal de 59,3 km.
- Existen tres atajos, el primero acorta el primer tercio de la ruta los dos últimos acortan la última parte del recorrido.
- Existen cinco recorridos opcionales en Tornos y en Berrueco.

Ruta 3 Sierra de Lidón

- Esta ruta tiene origen y destino en Monreal del Campo, cabecera de la Comarca del Jiloca.
- Distancia del recorrido principal de 62,18 km.
- Existen un atajo que evita el último tercio del recorrido.
- Existen tres recorridos opcionales que incrementan el kilometraje de la ruta, dos en Bueña y uno que permite visitar las trincheras de la Guerra Civil en Rubielos de la Cérica.

Ruta 4 Sierra de Pelarda

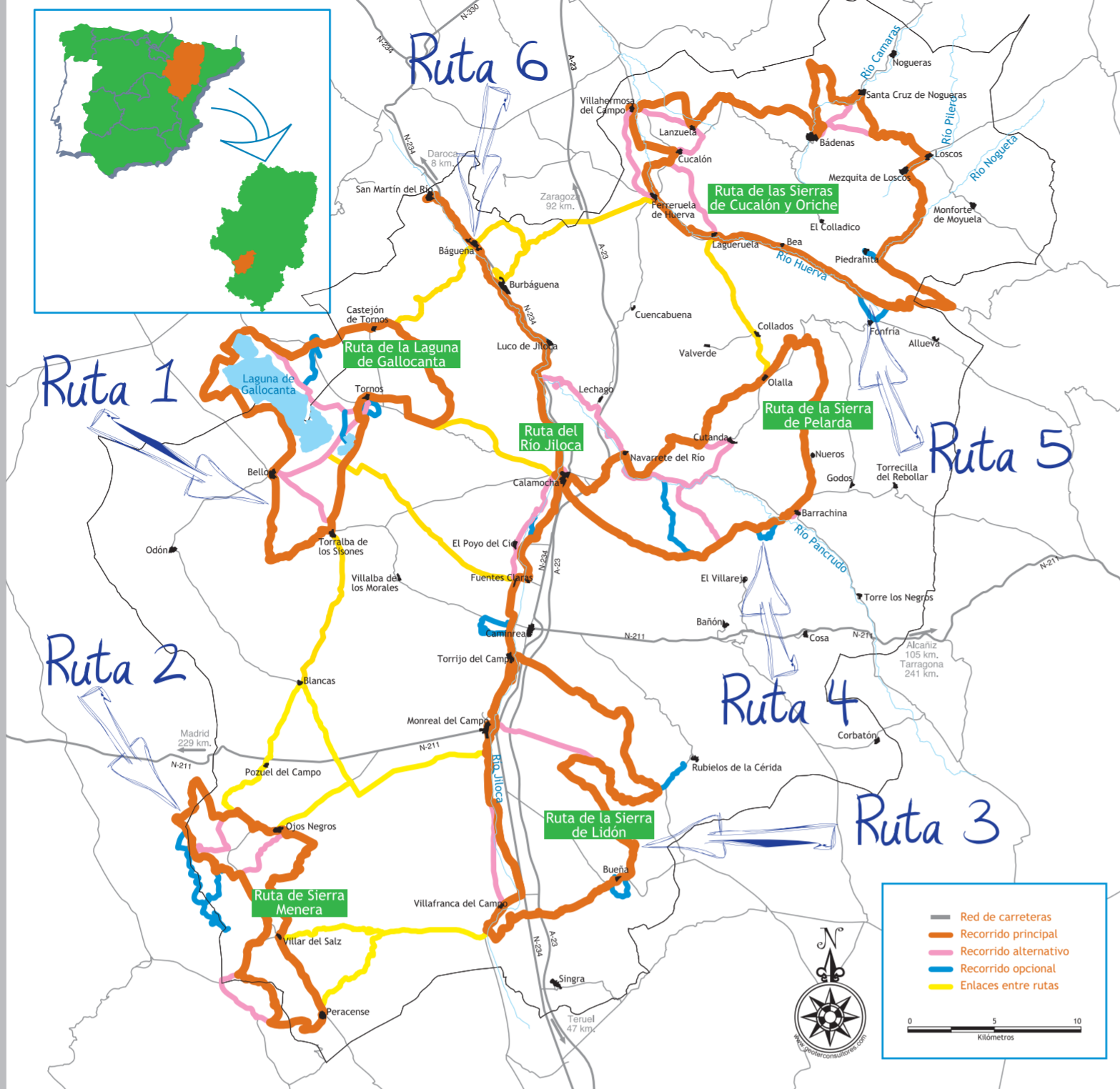
- Esta ruta tiene origen y destino en Calamocho, cabecera de la Comarca del Jiloca.
- Distancia del recorrido principal de 51,9 km.
- Existe un atajo que evita la parte más dura del recorrido.
- Existen varias alternativas que permiten modificar la ruta y varían la dureza y distancia de la misma.

Ruta 5 Sierras de Cucalón/Oriche

- Esta ruta tiene origen y destino en Ferreruella, población muy cercana a la A-23
- Distancia del recorrido principal de 77,2 km.
- Existen varios atajos que reducen la distancia.
- Existen dos variantes en Piedrahita y Bádenas.

Ruta 6 Río Jiloca

- Esta ruta va siguiendo el curso del río Jiloca por toda la comarca, parte en Villafranca y llega a San Martín del Río.
- Distancia del recorrido principal de 53,4 km.
- Desde Villafranca a Calamocho es posible hacer todo el recorrido sobre asfalto



RUTA 2

Sierra Menera

LA RUTA EN DETALLE

OJOS NEGROS

Ojos Negros, uno de los municipios más bellos y misteriosos de la Comarca del Jiloca en el que dejaron vestigios celtiberos, romanos, musulmanes y cristianos.

El yacimiento celtibero de "Torregabasa", restos del castillo, salinas reales, la iglesia parroquial de Ntra. Sra. del Pilar y la ermita de Santa Engracia, forman parte del patrimonio que atesora Ojos Negros. Además, las esculturas en piedra de "Kpis", un pastor ojonegrino que con paciencia y cariño ha ido repartiendo por las calles del municipio.

En lo alto, un molino de viento, único de sus características en Aragón, restaurado y preparado para moler. Desde aquí se puede observar gran parte del Valle del Jiloca. Pero esto lo dejaremos para la vuelta.

Partimos desde Ojos Negros por camino hacia Villar del Salz, atravesaremos varios barrancos, en el primero dejaremos a nuestra derecha la cuevas de Peña Rubia.



Torreón, Ojos Negros



Cuevas de Peña Rubia



Panorámica de Sierra Menera

VILLAR DEL SALZ

Llegada a Villar del Salz. En este pequeño municipio empezamos a apreciar en las fachadas de las edificaciones el color rojizo proveniente de la piedra de rodengo con las que están construidas.

Llama la atención la casa consistorial, única en la provincia de Teruel por la estrechez de su fachada. Frente a ella, el trinquete.



Color rojizo de la piedra de rodengo




Casa consistorial, Villar del Salz

PERACENSE

Un trayecto llano y con firme asfaltado entre Villar del Salz y Peracense para relajar y recuperar antes de subir a una de las cumbres del recorrido.

Llegamos a este emblemático municipio, conocido por su castillo, uno de los más bellos y mejor conservados de Aragón, rodeado de un entorno natural único y asentado sobre una prolongación rocosa de rodengo.



Formación rocosa de rodengo



Castillo de Peracense

A las afueras de la población, una carrasca milenaria con más de 1200 años de antigüedad y espectaculares dimensiones.

Desde el castillo de Peracense tenemos dos opciones para volver a Villar del Salz rodeando la parte sur de Sierra Menera, por carretera atravesando el pueblo de Ródenas, de la vecina comarca de Albarracín, o bien hacer una de las bajadas más espectaculares del recorrido por el paraje de El Soto, entre vegetación arbórea y formaciones de rodengo.



Paraje de El Soto

Antes de volver a Villar del Salz atajamos por el arenal, paralelos a la vía minera, hoy vía verde en algunos tramos.

SIERRA MENERA O MINAS DE OJOS NEGROS

Barrio minero, las minas, durante años fueron el motor económico de la zona, minas de hierro explotadas al aire libre que son ahora un claro ejemplo de la decadencia industrial.

Sin embargo ha quedado un espacio natural muy interesante, la explotación propició un paisaje lleno de contrastes que llama la atención en el entorno actual. Lagos, simas, restos de edificaciones y maquinaria industrial, le dan un carácter casi de escenario de ciencia ficción.



Lago artificial, Minas de Ojos Negros



Minas de hierro



Restos de edificaciones y maquinaria, Silos

Desde el Barrio del Centro podemos volver acortando el recorrido principal a Ojos Negros, o introducimos en las minas.



Salinas, Ojos Negros

Una vez que entramos en el espacio de las antiguas minas podemos optar por hacer la variante que recorre las diferentes yacimientos y miradores que dan a las dos vertientes de Sierra Menera o seguir el recorrido principal, más suave y corto. Otro atajo al recorrido principal nos lleva hasta las salinas de Ojos Negros.

A la salida de las minas está otra de las bajadas fuertes de la ruta, El Marojal entre chaparras hasta la pista que nos lleva a las antiguas salinas de Ojos Negros.

Antes de finalizar la ruta, y ya llegando a Ojos Negros por la carretera, descubrimos el molino de viento en un altozano desde el que divisamos toda la paramera y hasta el Valle del Jiloca.



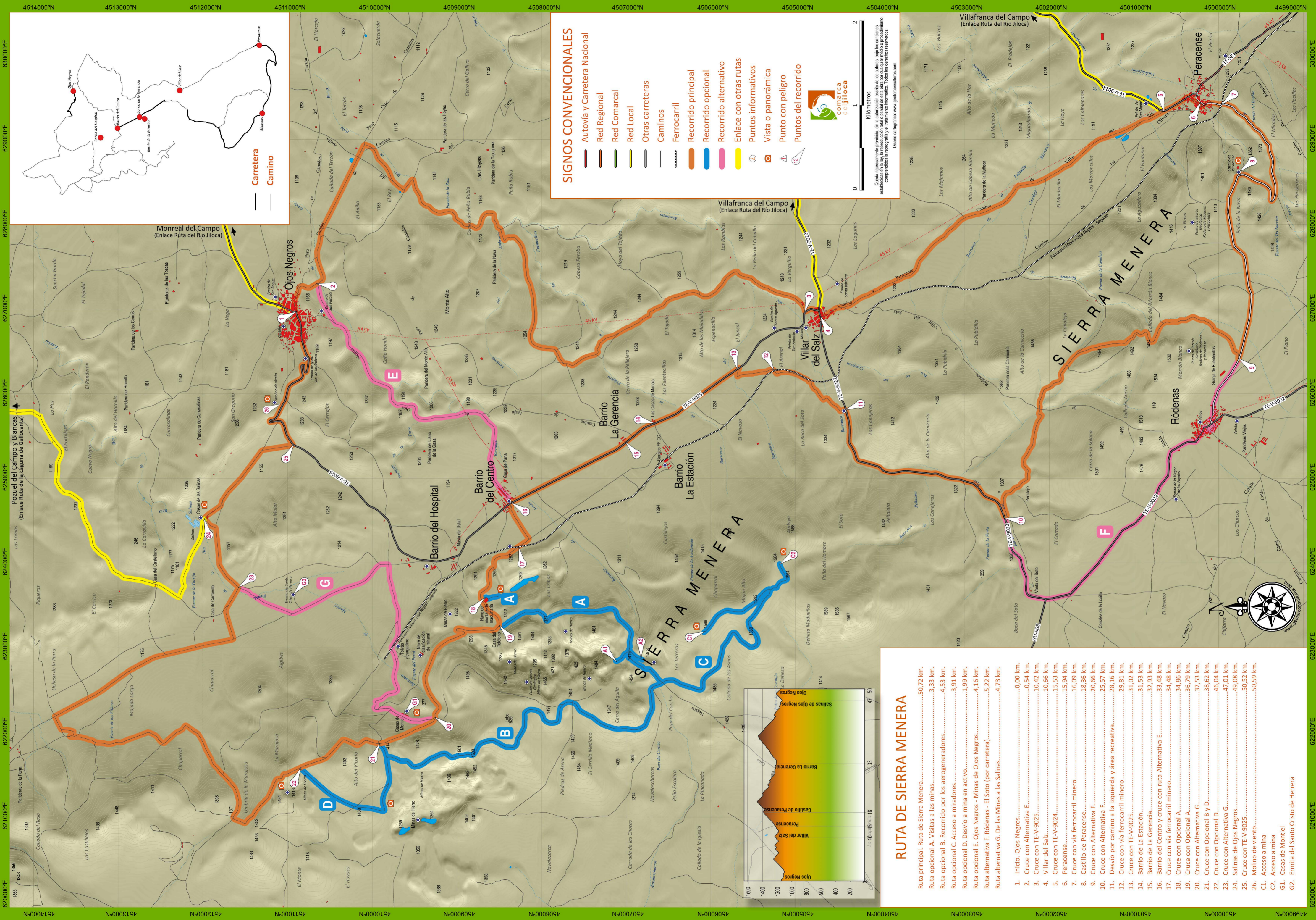
Molino, Ojos Negros

Melchor Luzón, 6 - 44200 Calamocho (Teruel)
Teléfono 978 730 637
www.jiloca.es

LOS TRACKS DE LAS RUTAS
ESTÁN A SU DISPOSICIÓN EN LA WEB
www.turismojiloca.es

RUTAS DE LA Comarca del Jiloca

RUTA 2
Sierra Menera
Ojos Negros
Villar del Salz
Peracense
Sierra Menera



SIGNOS CONVENCIONALES

- Autovía y Carretera Nacional
- Red Regional
- Red Comarcal
- Red Local
- Otras carreteras
- Caminos
- Ferrocarril
- Recorrido principal
- Recorrido opcional
- Recorrido alternativo
- Enlace con otras rutas
- Puntos informativos
- Vista o panorámica
- Punto con peligro
- Puntos del recorrido

comarca del jiloca

Kilómetros
0 1 2

Queda expresamente prohibida, sin la autorización escrita de los autores, bajo las sanciones establecidas en la ley, la reproducción total o parcial de esta obra por cualquier medio o procedimiento, comprendidos la reprografía y el tratamiento informático. Todos los derechos reservados.
Diario cartográfico: www.geosistemas.com

ruta de SIERRA MENERA

Ruta principal. Ruta de Sierra Menera.....	50,72 km.
Ruta opcional A. Vistas a las minas.....	3,33 km.
Ruta opcional B. Recorrido por los aerogeneradores.....	4,53 km.
Ruta opcional C. Acceso a miradores.....	3,91 km.
Ruta opcional D. Desvío a mina en activo.....	1,99 km.
Ruta opcional E. Ojos Negros - Minas de Ojos Negros.....	4,16 km.
Ruta alternativa F. Ródenas - El Soto (por carretera).....	5,22 km.
Ruta alternativa G. De las Minas a las Salinas.....	4,73 km.

1. Inicio. Ojos Negros.....	0,00 km.
2. Cruce con Alternativa E.....	0,54 km.
3. Cruce con TE-V-9025.....	10,42 km.
4. Villar del Salz.....	10,66 km.
5. Cruce con TE-V-9024.....	15,53 km.
6. Peracense.....	15,94 km.
7. Cruce con vía ferrocarril minero.....	16,09 km.
8. Castillo de Peracense.....	18,36 km.
9. Cruce con Alternativa F.....	20,66 km.
10. Cruce con Alternativa F.....	25,57 km.
11. Desvío por camino a la izquierda y área recreativa.....	28,16 km.
12. Cruce con vía ferrocarril minero.....	29,81 km.
13. Cruce con TE-V-9025.....	31,02 km.
14. Barrio de la Gerencia.....	32,93 km.
15. Barrio del Centro y cruce con ruta Alternativa E.....	33,48 km.
16. Barrio de la Gerencia.....	34,48 km.
17. Cruce con vía ferrocarril minero.....	34,86 km.
18. Cruce con Opcional A.....	34,86 km.
19. Cruce con Opcional A.....	36,79 km.
20. Cruce con Alternativa G.....	37,53 km.
21. Cruce con Opcional B y D.....	38,62 km.
22. Cruce con Opcional D.....	46,04 km.
23. Cruce con Alternativa G.....	47,01 km.
24. Salinas de Ojos Negros.....	49,08 km.
25. Cruce con TE-V-9025.....	50,52 km.
26. Molino de viento.....	50,59 km.

CI. Acceso a mina
G1. Casas de Montiel
G2. Ermita del Santo Cristo de Herrera

